

INFORME DE RIESGOS ESTATALES

Fecha: 10/04/2026

Semana N°14

Coordinación de Vigilancia Epidemiológica

Monitoreo de Medios

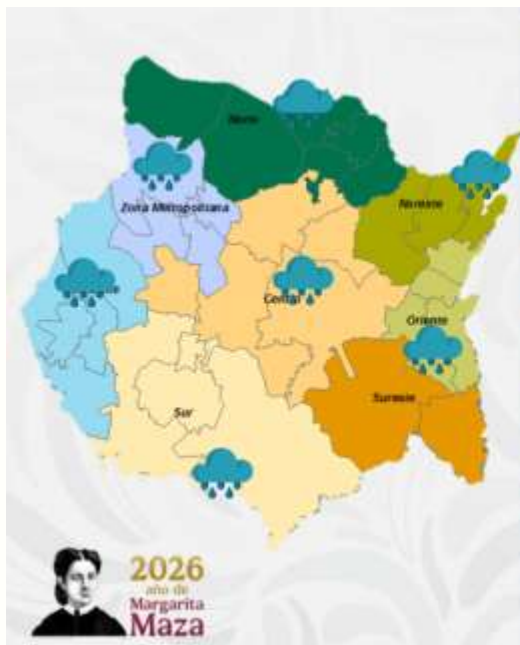
Reporte de eventos:

Amenaza	Tema	Medio	Resumen	Liga	Prioridad	Verificación
Sanitario	COPRISEM intensifica operativos en purificadoras y restaurantes por calor.	Diario de Morelos	Responsable del Programa de Inocuidad de los Alimentos, informó que en esta temporada se refuerzan las inspecciones para garantizar higiene y prevenir enfermedades gastrointestinales.	https://www.diariodemorelos.com/noticias/coprisem-intensifica-operativos-en-purificadoras-y-restaurantes-por-calor	Bajo	Ratificado
Sanitario	Garantiza gobierno de morelos seguridad vial y atención Médica	México Ahora	Mediante el Centro Regulador de Urgencias Médicas (CRUM), se han brindado 380 servicios de atención prehospitalaria, con presencia en carreteras y puntos turísticos, lo que permite una respuesta oportuna ante emergencias.	https://x.com/ahoramex/status/2042379460314271828?s=48&t=22XtWi21Y4g6avBp2Y7PhA	Bajo	Ratificado
Sanitario	HNM invita a vacunación	Diario de Morelos	señaló que la vacuna SRP (sarampión, rubéola y parotiditis) forma parte del esquema básico y es gratuita en centros de salud, por lo que recomendó revisar Cartilla Nacional de Salud y verificar que cuenten con las dos dosis requeridas	https://x.com/zonacnoticias/status/25158934976?s=48&t=22XtWi21Y4g6avBp2Y7PhA	Bajo	Ratificado

Fuente: Vigilancia Epidemiológica Basada en Eventos (VBE) mediante el monitoreo de cualquier medio de comunicación locales y nacionales.

Pronóstico Meteorológicos y Temperaturas

Condiciones de cielo despejado dominará en el transcurso de la mañana, esperando temperaturas matutinas y nocturnas frescas a muy frescas, con incremento de las temperaturas máximas oscilando de calurosas a muy calurosas superando los 40°C al sur del estado. Aporte de humedad del océano Pacífico en interacción con un canal de baja presión al interior del país, esperando condiciones para chubascos puntuales (5 a 25 mm) acompañadas de tormenta eléctrica en el transcurso de la tarde a la noche. Viento máximo oscilando de 30 a 35 km/h con dirección dominante del noreste.



Municipio	Tem. Máx (°C)	Tem. Min (°C)	Precipitación (mm)	Municipio	Tem. Máx (°C)	Tem. Min (°C)	Precipitación (mm)
Amacuzac	37	15	5 a 25	Puente de Ixtla	36	17	5 a 25
Atlahuacan	31	13	5 a 25	Temixco	32	16	5 a 25
Axochiapan	37	16	5 a 25	Tepalcingo	34	18	5 a 25
Ayala	34	20	5 a 25	Tepoztlán	32	15	5 a 25
Coatetelco	33	16	5 a 25	Tetecala	36	17	5 a 25
Coatlán del Río	34	15	5 a 25	Tetela del Volcán	25	10	5 a 25
Cuautila	33	17	5 a 25	Tlalnepantla	21	7	5 a 25
Cuernavaca	32	16	5 a 25	Tlaltizapán	37	16	5 a 25
Emiliano Zapata	32	16	5 a 25	Tlaquitenango	40	18	5 a 25
Hueyapan	24	11	5 a 25	Tlayacapan	29	14	5 a 25
Huitzilac	21	8	5 a 25	Totolapan	30	15	5 a 25
Jantetelco	32	17	5 a 25	Xochitepec	34	14	5 a 25
Jiutepec	32	16	5 a 25	Xoxocotla	37	18	5 a 25
Jojutla	41	18	5 a 25	Yautepec	35	16	5 a 25
Jonacatepec	34	17	5 a 25	Yecapixtla	30	16	5 a 25
Mazatepec	36	18	5 a 25	Zacatepec	38	19	5 a 25
Miacatlán	36	18	5 a 25	Zacualpan	26	14	5 a 25
Ocuilco	29	16	5 a 25				

Fuente: Servicio Meteorológico Nacional de México, CONAGUA. <https://x.com/ConaguaOCB> y <https://proteccioncivil.morelos.gob.mx/>

INFORME DE RIESGOS ESTATALES

Fecha: 10/04/2026

Semana N°14

Coordinación de Vigilancia Epidemiológica

Actividad Geológica

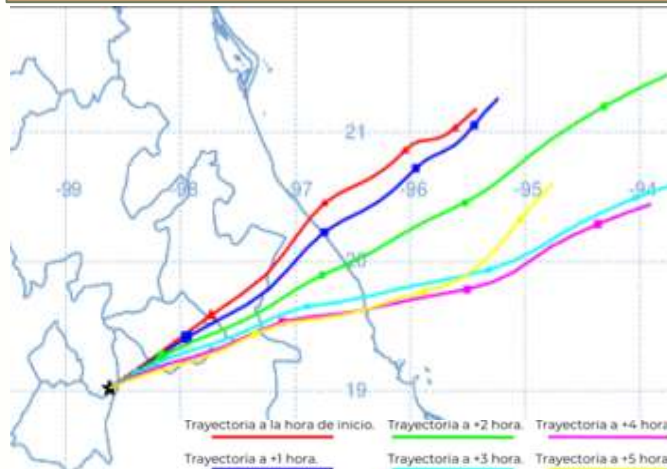
Reporte del monitoreo del Cenapred al volcán Popocatepetl 09 abril de 2026 11:00 h (abril 09, 17:00 GMT)

Actividad de las últimas 24 horas. Se detectaron 8 exhalaciones de baja intensidad, acompañadas de vapor de agua, otros gases volcánicos y emisiones ocasionales de ceniza. Durante la mañana y al momento de este reporte, se ha observado una ligera emisión de vapor de agua y otros gases volcánicos con dirección hacia el este-noreste (ENE).

El Semáforo de Alerta Volcánica del Popocatepetl se encuentra en Amarillo Fase 2.

El Cenapred exhorta a NO ACERCARSE al volcán y sobre todo al cráter, por el peligro que implica la caída de fragmentos Incandescentes.

Pronóstico de caída de ceniza



Sin reporte de caída de ceniza

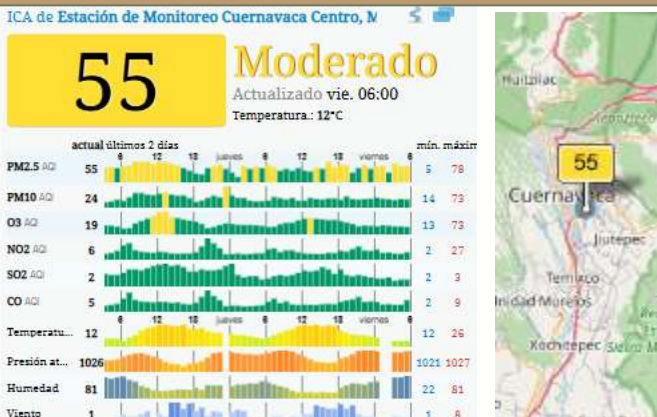
Fuente: Servicio Sismológico Nacional, UNAM. / Centro nacional de Prevención de Desastres (CENAPRED)-SEGOB, SENEAM-SCT y NOAA

Sismos

En las últimas 24 horas **No se registró sismo superior a 5.0 grados de magnitud** que por su cercanía pudiese afectar al Estado de Morelos.

Fuente: Servicio Sismológico Nacional: <https://x.com/S+ismologicoMX>.

Calidad del aire



Acerca de los niveles de calidad del aire

No se anticipan impactos a la salud cuando la calidad del aire se encuentra en este intervalo.

Las personas extraordinariamente sensitivas deben considerar limitación de los esfuerzos físicos excesivos y prolongados al aire libre

Los niños y adultos activos, y personas con enfermedades respiratorias tales como el asma, deben evitar los esfuerzos físicos excesivos y prolongados al aire libre.

Fuente: Sistema Nacional de Información de la Calidad del Aire <https://sinaica.inecc.gob.mx/index.php> y Contaminación del aire del mundo: Índice de calidad del aire en tiempo real <https://waqi.info/es/>

INFORME DE RIESGOS ESTATALES

Fecha: 10/04/2026

Semana N°14

Coordinación de Vigilancia Epidemiológica

Monitoreo Epidemiológico

Sistema de Notificación Inmediata (NOTINMED)

BROTE: ENFERMEDAD TIPO INFLUENZA

Jurisdicción Sanitaria: 1

Lugar: Atlacomulco, Cuernavaca

CASOS: 2 masculinos de 4 y 9 años

FOLIO NOTINMED: NM00383275-0

BROTE: SARAMPIÓN

Jurisdicción Sanitaria: 1

Lugar: Bosques de Cuernavaca

Casos: 1 Masculino de 37 años

FOLIO NOTINMED: NM00383302-0

Fuente: Vigilancia Epidemiológica Basada en Indicadores (VEBI) de Información en salud, responsables estatales de programas y Jurisdicciones Sanitarias.

Reporte de afectaciones

Sin afectaciones

Hasta la elaboración de este informe, no se cuenta con alguna notificación que requiera la participación de Salud, se continua pendiente del monitoreo.

Fuente: Notificación de Cuerpos de Emergencia en los Municipios, Jurisdicciones Sanitarias y UEyD

Corte de Información: 06:00 am